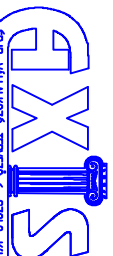








<b>MEGRENDELŐ ALÁÍRÁSA:</b> 		<b>MEGRENDELŐ:</b> Ófehértó Község Képviselőtestülete		<b>TÖRZSSZÁM:</b> 2/2009	
<b>ÉPÍTÉS MEGNEVEZÉSE:</b> Ófehértó Község Településrendezési Terv Módosítás		<b>RAJZ MEGNEVEZÉSE:</b> Válozások lapja Településszerkezeti Terv változásai		<b>RAJZ LEPTÉKE:</b> M 1:20.000	
<b>OGYVEZETŐ:</b> Gibóné Guthy Judit		<b>VEZETŐ TERVEZŐ:</b> Gibóné Guthy Judit		<b>KAMARAI TÖRZSSZÁM:</b> TT-1-15-0043	
<b>RAJZOLÓ, SZERKESZTŐ:</b> Klement Judit		<b>TERVEZŐ:</b> Klement Judit		<b>KAMARAI TÖRZSSZÁM:</b> Kamarai tög nyisz:	
<b>RAJZOLÓ, SZERKESZTŐ:</b> Bak Gabriella		<b>TERVEZŐ:</b> Bak Gabriella		<b>KAMARAI TÖRZSSZÁM:</b> Kamarai tög nyisz:	

**Jelmagyarázat:**

-  Szabályozási terv érvényességi határa:
-  Belterület határ:
-  Tervezett belterület határa:
-  Tervezett beépítésre szánt terület:
-  Telekhatár:
-  Változással érintett terület határa:

A rajzon szereplő méretek kerekítve vannak. A kiterjedés kiterjedése a munka megkezdése előtt a rajzon szereplő méretek ellenőrzésére kerültek. A rajzot az AXIS Kft. készítette. Ez a rajz az AXIS Kft. tulajdona. A szerzői jogokat fenntartjuk. A tervrajz bármilyen formában történő másolása, sokasoroztatása, közreadása, közzététele az AXIS Kft. hozzájárulása nélkül tilos!!!